

СОГЛАСОВАНО

Руководитель
Исполнительного комитета
Буинского муниципального района РТ



Д.Р. Шакирзянов

СОГЛАСОВАНО

Начальник отделения
Госавтоинспекции ОМВД
России по Буинскому району
майор полиции



Р.Н. Ганиев

УТВЕРЖДАЮ

Директор МБОУ
«СОШ имени Р.З. Сагдеева»
С.Е. Победимская



ПАСПОРТ

дорожной безопасности

муниципального бюджетного общеобразовательного учреждения
«Средняя общеобразовательная школа имени академика Р.З. Сагдеева»

Буинского муниципального района Республики Татарстан

2024 год

Общие сведения

Муниципальное бюджетное общеобразовательного учреждение
«Средняя общеобразовательная школа имени академика Р.З. Сагдеева»
Буинского муниципального района Республики Татарстан

Юридический адрес: 422430, РТ, г. Буинск, ул. К. Маркса, дом 72/52

Фактический адрес: 422430, РТ, г. Буинск, ул. К. Маркса, дом 72/52

Руководители образовательного учреждения:

Директор школы Победимская Светлана Евгеньевна 8(84374) 3-15-67

(фамилия, имя, отчество)

(телефон)

Заместитель директора
по учебной работе

Бахтинова Елена Валентиновна 8(84374) 3-15-67

(фамилия, имя, отчество)

(телефон)

Заместитель директора
по воспитательной работе

Мулюкова Гузель Фаязовна 8(84374) 3-15-67

(фамилия, имя, отчество)

(телефон)

МКУ «Управление образования
Буинского муниципального района»

заместитель

(должность)

Махмутова Дамира

Дамировна 3-29-02 (фамилия,
имя, отчество) (телефон)

Начальник отделения

Госавтоинспекции

ОМВД России по

Буинскому району

майор полиции

Ганиев Ремис Нариманович 3-28-81

(должность)

(фамилия, имя, отчество)

Ответственные работники
за мероприятия по профилактике

детского травматизма

Мулюкова Гузель Фаязовна 8(84374) 3-15-67

(фамилия, имя, отчество)

(телефон)

Генеральный директор
АО «Буинское МПП ЖКХ»

(Инженерные сети)

Айрат Ильгизарович Сафиуллин 8(84374) 3-33-68

* Дорожно-эксплуатационные организации, осуществляющие содержание УДС и ТСОДД, несут ответственность в соответствии с законодательством Российской Федерации (Федеральный закон «О

Генеральный директор
АО «Буинское МПП ЖКХ»
(Инженерные сети)

Айрат Ильгизарович Сафиуллин 8(84374) 3-33-68
(фамилия, имя, отчество) (телефон)

Количество учащихся 560

Наличие уголка по БДД ИМЕЕТСЯ НА ВТОРОМ ЭТАЖЕ
(если имеется, указать место расположения)

Наличие класса по БДД ИМЕЕТСЯ НА ПЕРВОМ ЭТАЖЕ
(если имеется, указать место расположения)

Наличие автогородка (площадки) по БДД НЕ ИМЕЕТСЯ

Наличие автобуса в образовательном учреждении ИМЕЕТСЯ
(при наличии автобуса)

Владелец автобуса муниципальное бюджетное общеобразовательное учреждение «Средняя общеобразовательная школа имени академика Р.З. Сагдеева» Буинского муниципального района Республики Татарстан
(образовательное учреждение, муниципальное образование и др.)

Время занятий в образовательном учреждении:

1-ая смена: 8.30 – 14.05

2-ая смена: -

внеклассные занятия: 12.00 – 16.00

Телефоны оперативных служб:

Пожарная служба – 01 (3-28-72)

Полиция – 02 (3-12-88)

Скорая помощь – (3-12-72)

Газовая служба – 04

МЧС – 3-41-36

Содержание

I. План-схемы образовательного учреждения.

1. Район расположения образовательного учреждения, пути движения транспортных средств и детей (обучающихся, воспитанников).
2. Организация дорожного движения в непосредственной близости от образовательного учреждения с размещением соответствующих технических средств организации дорожного движения, маршруты движения детей и расположение парковочных мест.
3. Маршруты движения организованных групп детей от образовательного учреждения к стадиону, парку или спортивно-оздоровительному комплексу.
4. Пути движения транспортных средств к местам разгрузки/погрузки и рекомендуемые безопасные пути передвижения детей по территории образовательного учреждения.

II. Информация об обеспечении безопасности перевозок детей специальным транспортным средством (автобусом).

1. Общие сведения.
2. Маршрут движения автобуса до образовательного учреждения.
3. Безопасное расположение остановки автобуса у образовательного учреждения.

III. Приложения

План-схема пути движения транспортных средств и детей (обучающихся, воспитанников) при проведении дорожных ремонтно-строительных работ вблизи образовательного учреждения

I. План-схемы образовательного учреждения

I. Район расположения образовательного учреждения, пути движения транспортных средств и детей (обучающихся, воспитанников)



Рекомендации к составлению план-схемы района расположения образовательного учреждения

1. Район расположения образовательного учреждения определяется группой жилых домов, зданий и улично-дорожной сетью с учетом остановок общественного транспорта, центром которого является непосредственно образовательное учреждение;

2. Территория, указанная на схеме, включает:
образовательное учреждение;

парк, в котором могут проводиться занятия с детьми на открытом воздухе;

спортивно-оздоровительные комплексы;

жилые дома, в которых проживает большая часть детей (учеников) данного образовательного учреждения;

автомобильные дороги и тротуары.

3. На схеме обозначены:

расположение жилых домов, зданий и сооружений;

сеть автомобильных дорог;

пути движения транспортных средств;

пути движения детей (обучающихся, воспитанников) в/из образовательного учреждения;

опасные участки (места несанкционированных переходов на подходах к образовательному учреждению, места имевших место случаев дорожно-транспортных происшествий с участием детей-пешеходов и детей-велосипедистов);

уличные (наземные – регулируемые / нерегулируемые) и внеуличные (надземные и подземные) пешеходные переходы;

названия улиц и нумерация домов.

Схема необходима для общего представления о районе расположения образовательного учреждения. На схеме обозначены наиболее частые пути движения обучающихся от дома (от отдаленных остановок маршрутных транспортных средств) к образовательному учреждению и обратно.

При исследовании маршрутов движения детей необходимо уделить особое внимание опасным зонам, где дети (обучающиеся, воспитанники) пересекают проезжие части дорог не по пешеходному переходу.

2. Схема организации дорожного движения в непосредственной близости от образовательного учреждения с размещением соответствующих технических средств организации дорожного движения, маршрутов движения детей и расположения парковочных мест



- ◆◆◆ - ограждение образовательного учреждения
- - направление движения транспортного потока
- ◆ - направление движения детей от остановок частных транспортных средств

Рекомендации к составлению схемы организации дорожного движения в непосредственной близости от образовательного учреждения

1. Схема организации дорожного движения ограничена автомобильными дорогами, находящимися в непосредственной близости от образовательного учреждения.

2. На схеме обозначаются:

здание образовательного учреждения с указанием территории, принадлежащей непосредственно образовательному учреждению (при наличии указать ограждение территории);

автомобильные дороги и тротуары;

уличные (наземные – регулируемые / нерегулируемые) и внеуличные (надземные и подземные) пешеходные переходы на подходах к образовательному учреждению;

дислокация существующих дорожных знаков и дорожной разметки;

другие технические средства организации дорожного движения;

направление движения транспортных средств по проезжей части;

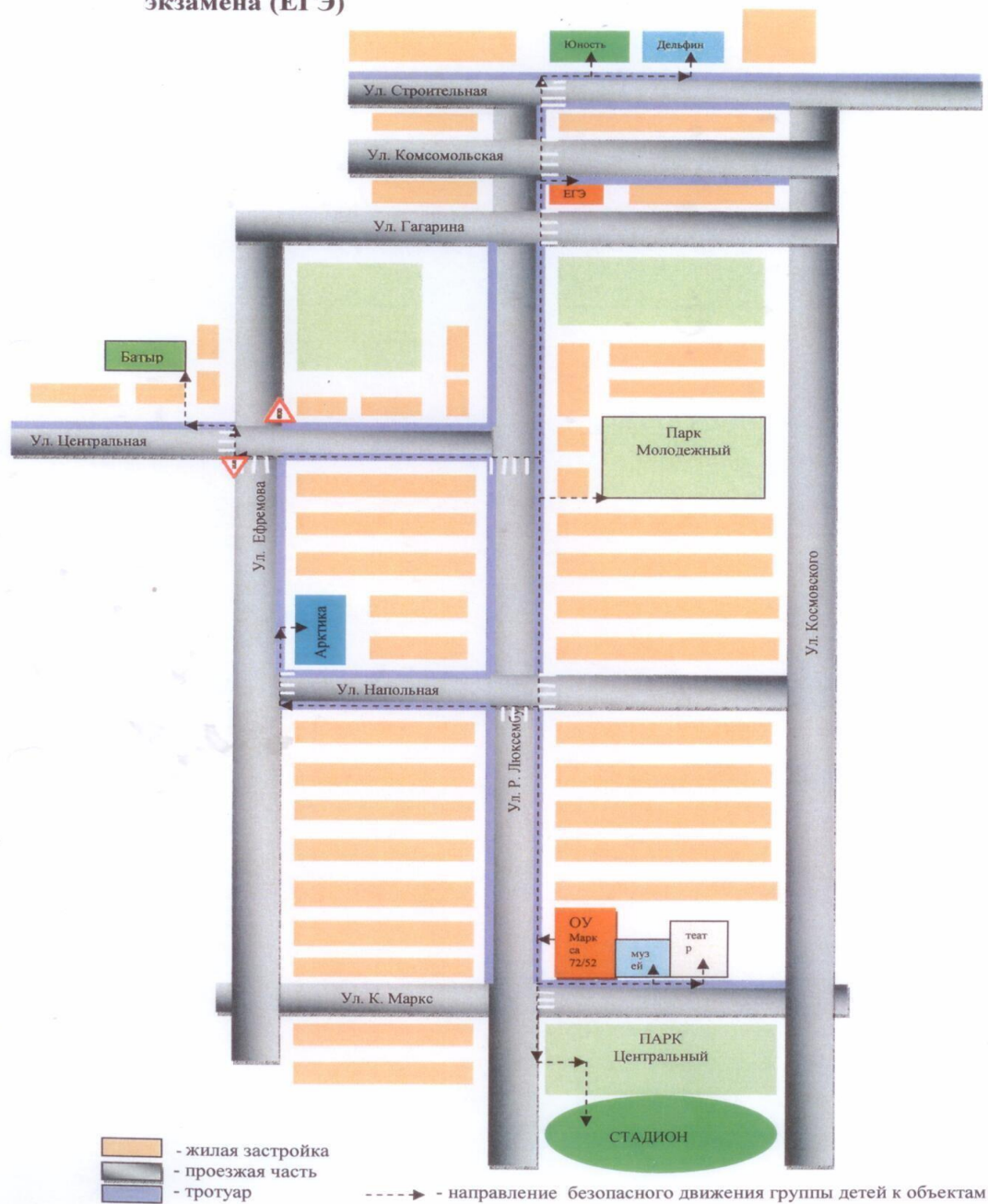
направление безопасного маршрута движения детей (обучающихся, воспитанников).

3. На схеме указано расположение остановок маршрутных транспортных средств и безопасные маршруты движения детей (обучающихся, воспитанников) от остановочного пункта к образовательному учреждению и обратно;

4. При наличии стоянки (парковочных мест) около образовательного учреждения, указывается место расположение и безопасные маршруты движения детей от парковочных мест к образовательному учреждению и обратно.

К схеме (в случае необходимости) должен быть приложен план мероприятий по приведению существующей организации дорожного движения к организации дорожного движения, соответствующей нормативным техническим документам, действующим в области дорожного движения, по окончании реализации которого готовится новая схема.

2. Маршруты движения организованных групп детей от образовательного учреждения к стадиону, парку, в музей, театр, ледовый дворец «Арктика», бассейн «Дельфин», пункт приема экзамена (ЕГЭ)

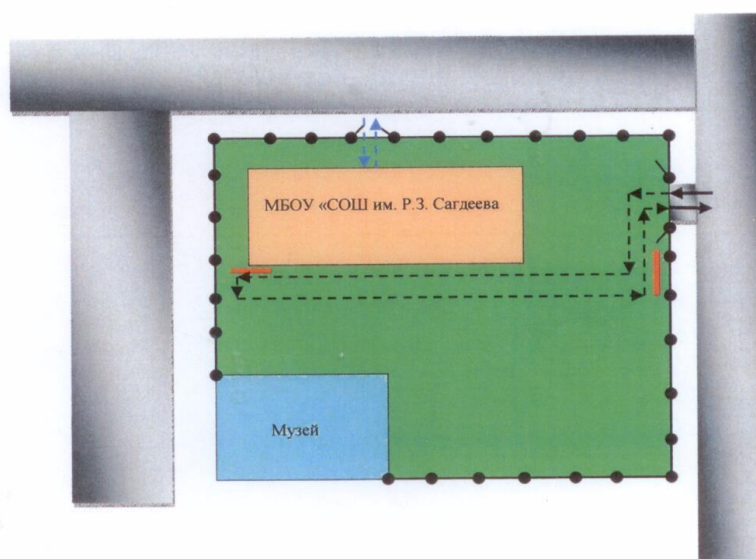






Рекомендации к составлению схемы маршрутов движения организованных групп детей от образовательного учреждения к стадиону, парку или спортивно-оздоровительному комплексу

На схеме района расположения образовательного учреждения указываются безопасные маршруты движения детей от образовательного учреждения к стадиону, парку или спортивно-оздоровительному комплексу и обратно.

Эти схемы должны использоваться преподавательским составом при организации движения групп детей к местам проведения занятий вне территории образовательного учреждения.

4. Пути движения транспортных средств к местам разгрузки/погрузки и рекомендуемые безопасные пути передвижения детей по территории образовательного учреждения



-  - въезд/выезд грузовых транспортных средств
-  - движение грузовых транспортных средств по территории школы
-  - движение детей на территории школы
-  - место разгрузки/погрузки

Рекомендации к составлению схемы пути движения транспортных средств к местам разгрузки/погрузки и рекомендуемые безопасные пути передвижения детей по территории образовательного учреждения

На схеме указывается примерная траектория движения транспортных средств на территории образовательного учреждения, в том числе места погрузки/разгрузки, а также безопасный маршрут движения детей во время погрузочно-разгрузочных работ.

В целях обеспечения безопасного движения детей по территории образовательного учреждения необходимо исключить пересечения путей движения детей и путей движения транспортных средств.

II. Информация об обеспечении безопасности перевозок детей специальным транспортным средством (автобусом).

(при наличии автобуса(ов)) 1.
Общие сведения

Марка, модель ПЕЖО 222335

Государственный регистрационный знак

С448АК116RUS Год выпуска 2013 Количество мест в автобусе 22

Соответствие конструкции требованиям, предъявляемым к школьным автобусам соответствует

1. Сведения о водителе(ях) автобуса (сов)

Фамилия, имя, отчество, телефон	Дата принятия на работу	Стаж вождения ТС категории D	Дата предстоящего медицинского осмотра	Период проведения стажировки	Сроки повышения квалификации	Допущенные нарушения ПДД / в том числе через «Глонас»
Раджапов Равиль Рамисович	01.09.2022	15 лет	февраль 2024 г.	36 часов	Июль 2024	нет

2. Организационно-техническое обеспечение

1) Лицо, ответственное, за обеспечение безопасности дорожного движения (ФИО):

назначено Михайлова Наталья Геннадьевна,
прошла аттестацию 20 января 2021 года

2) Организация проведения предрейсового медицинского осмотра водителя:

осуществляет Калимуллина Эльмира Рифкатовна
(Ф.И.О. специалиста)

на основании лицензии ЛО-16-01-002066 от 26 июля 2012 года
действительного бессрочно.

3) Организация проведения предрейсового технического осмотра транспортного средства:

осуществляет Шлыков Максим Анатольевич
(Ф.И.О. специалиста)

на основании лицензии ЛО-16-01-002066 от 26 июля 2012 года
действительного бессрочно.

3) Организация проведения предрейсового технического осмотра транспортного средства:

осуществляет Шлыков Максим Анатольевич
(Ф.И.О. специалиста)

на основании лицензии ЛО-16-01-002066 от 26 июля 2012 года
действительного бессрочно.

4) Дата очередного технического осмотра 5 января 2024 года

5) Место стоянки автобуса в нерабочее время ООО «АТП Буинское»
меры, исключающие несанкционированное использование
под охраной

6) Место ремонта и технического обслуживания автобуса
ООО «АТП Буинское»

7) Наличие и работоспособность алкозамка. Факты сработки
Имеется, работает

3. Сведения о владельце автобуса

Юридический адрес владельца:

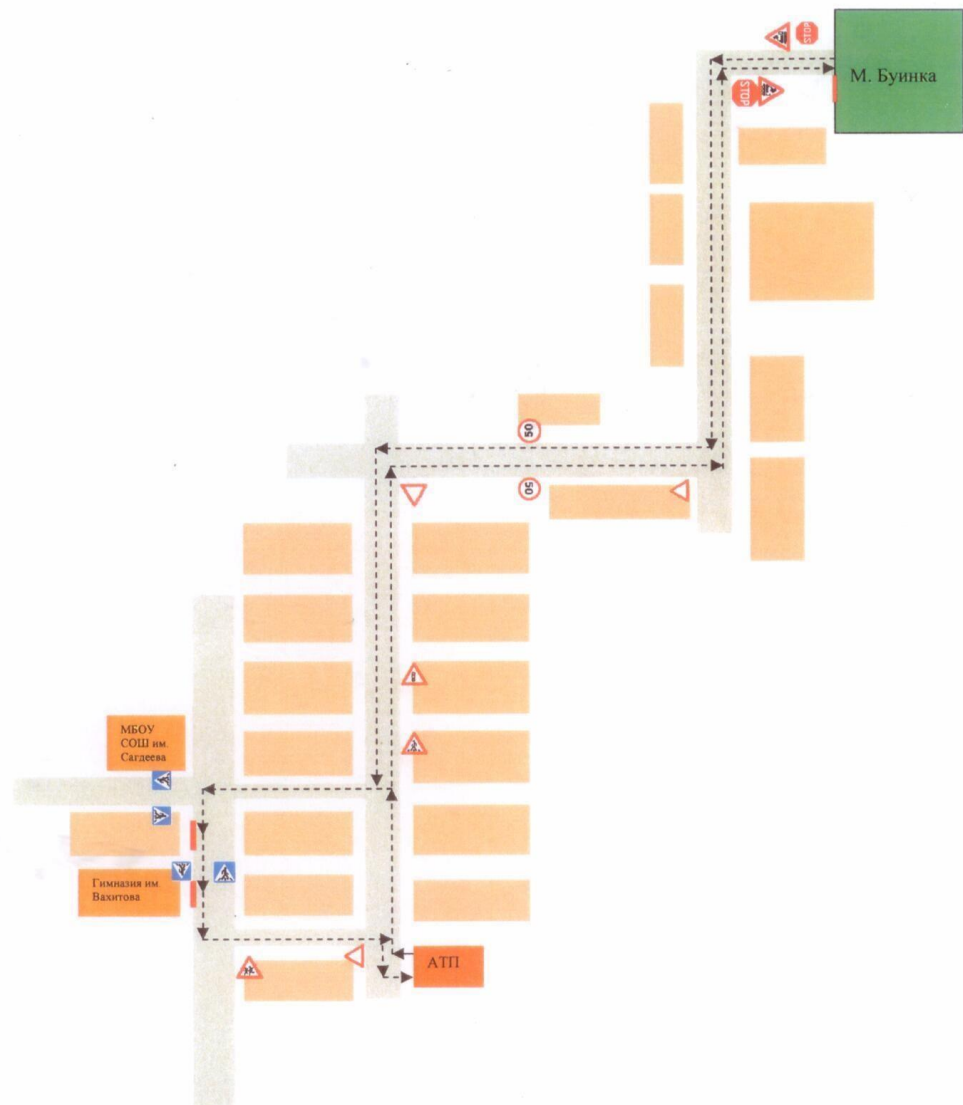
422430, РТ, г. Буинск, ул. К. Маркса, дом 72/52

Фактический адрес владельца:

422430, РТ, г. Буинск, ул. К. Маркса, дом 72/52

Телефон ответственного лица 8 (84374) 3-15-67

2. Маршрут движения автобуса до образовательного учреждения



- ← - маршрут движения автобуса
- - место посадки и высадки детей

Рекомендации к составлению схемы маршрута движения автобуса до образовательного учреждения

На схеме указываются населенные пункты, через которые следует автобус образовательного учреждения, оборудованные места остановок для посадки и высадки детей в каждом населенном пункте и в иных местах по маршруту движения автобуса; непосредственно населенный пункт, где расположено образовательное учреждение.

На схеме указывается безопасный маршрут следования автобуса образовательного учреждения из пункта А в пункт В, а также обозначены:

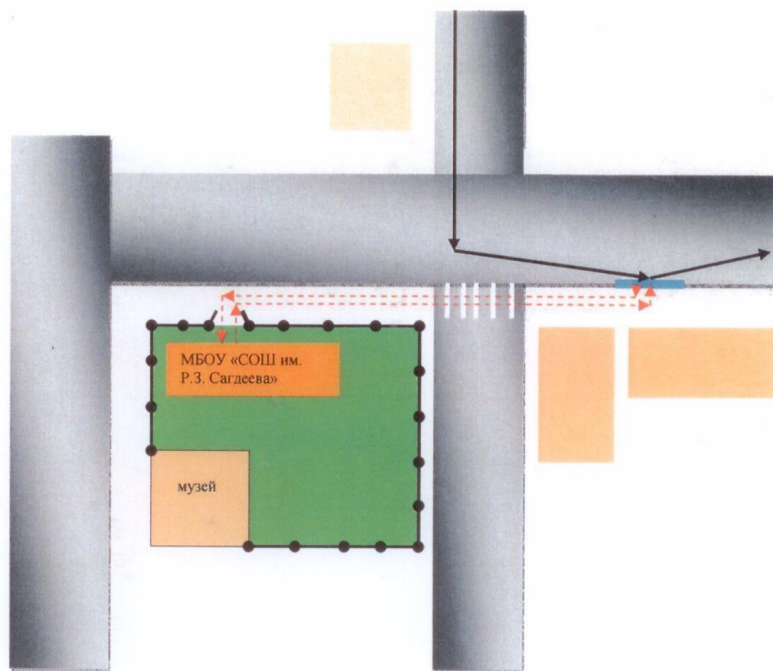
- жилые дома населенных пунктов;
- здание образовательного учреждения;
- автомобильные дороги;
- дислокация существующих дорожных знаков на пути следования автобуса образовательного учреждения;
- пешеходные переходы, пересекающие проезжую часть маршрута движения автобуса образовательного учреждения;
- другие технические средства организации дорожного движения на маршруте движения автобуса образовательного учреждения.

Дополнительно, при наличии трудных (опасных) участков дорог по пути следования автобуса, представляется целесообразным давать их подробное описание с рекомендациями по безопасному преодолению.

Кроме того, рекомендуется дополнять паспорт фотоматериалами с изображением таких участков, а также с изображениями остановочных пунктов и мест ожидания.

В случаях, когда осуществляется перевозка детей специальным транспортным средством на экскурсии, спортивные соревнования, в детские оздоровительные лагеря, к месту сдачи государственной аттестации и единого государственного экзамена, Паспорт безопасности маршрута движения автобуса образовательного учреждения дополняется соответствующими схемами дополнительных маршрутов движения специального транспортного средства (автобуса).

3. Безопасное расположение остановки автобуса у образовательного учреждения



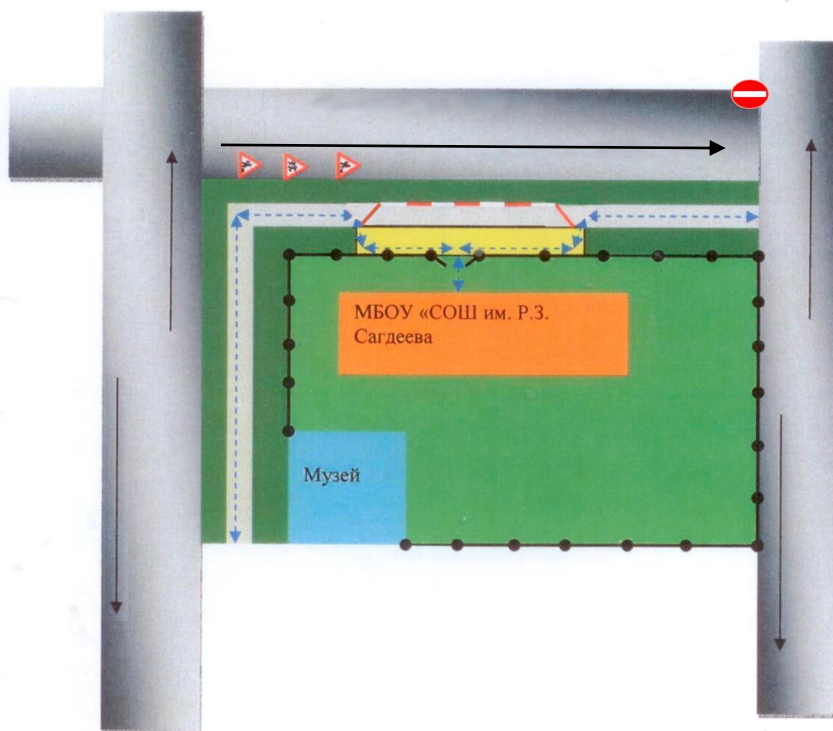
- - движение школьного автобуса
- - движение детей к месту посадки / высадки
- - место посадки / высадки




Рекомендации к составлению схемы расположения остановки автобуса у образовательного учреждения

На схеме указывается подъезд в оборудованный «карман» или другое оборудованное место для посадки и высадки детей из автобуса у образовательного учреждения, и дальнейший путь движения автобуса по проезжей части, а также безопасный маршрут движения детей

Приложение

План-схема пути движения транспортных средств и обучающихся при проведении дорожных ремонтно-строительных работ вблизи образовательного учреждения



-  - временная пешеходная дорожка
-  - рекомендуемое направление движения детей
-  - направление движения транспортного потока

**Рекомендации к составлению план-схемы пути движения
транспортных средств и детей (учеников)
при проведении дорожных ремонтно-строительных работ
вблизи образовательного учреждения**

На схеме указывается место производства дорожных ремонтно-строительных работ, его обустройство дорожными знаками и ограждениями, иными техническими средствами организации дорожного движения, а также безопасный маршрут движения детей (обучающихся, воспитанников) к образовательному учреждению с учетом изменения маршрута движения по тротуару.

На схеме обозначены:

- участок производства дорожных ремонтно-строительных работ;
- автомобильные дороги;
- тротуары;
- альтернативные пути (обходы места производства дорожных ремонтно-строительных работ пешеходами и объезды транспортными здание образовательного учреждения;
- ограждение территории образовательного учреждения *(при наличии)*.